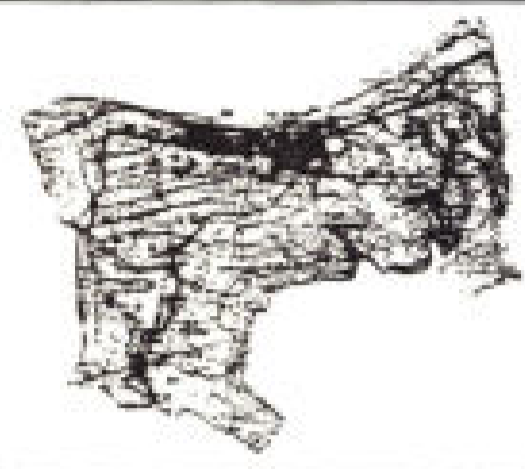


Regione Siciliana
Comune di Acquadolci
Provincia di Messina



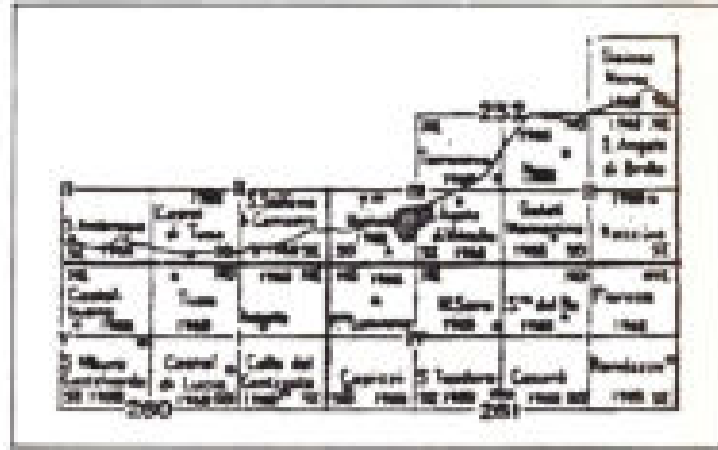
Studio geologico-tecnico a supporto del Piano Regolatore
Generale ai sensi dell'art. 5 della L.R. 11.04.1981, n° 65.

CARTA GEOMORFOLOGICA

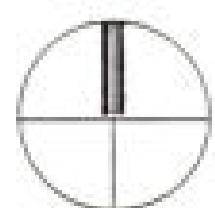
Scala 1:10.000

Comune di ACQUEDOLCI
Pian. Urban. 1981
Copia conforme all'originale adottato
con delibera del Consiglio ad Acta
n° 39 del 28.04.2004 allegata e parte
integrante dell'atto.
Acquadolci

I GEOLOGI
Dott. Giovanni Fontana Dott. Carmelo Casarà



M A R E T I R R E N O



Scala 1 : 10.000

Legenda

FORME E PROCESSI	STATO DI ATTIVITÀ	
	Attivo	Quiescente
Falda detritica		
Corona di frana		
Gradino di frana		
Corpo di frana per scorrimento		
Area interessata da ruscellamento diffuso		
Fosso di erosione concentrata		
Scarpata interessata da crolli e ribaltamenti		
Contropendenza		

FORME E PROCESSI	STATO DI ATTIVITÀ	
	Attivo	Quiescente
Alveo torrentizio in erosione		
Scarpata di erosione fluvio-torrentizia		
Erosione di sponda		
Piana di esondazione		

FORME E PROCESSI	STATO DI ATTIVITÀ	
	Attivo	Quiescente
Spiegina in arretramento		
Spiegina in avanzamento		

Forme carsiche	
FORME E PROCESSI	
Grotta	

Depositi superficiali (accumuli detritici, depositi fluviali, depositi di spiaggia)	
TESSITURA	SPESSORE
Dai ciottoli alle sabbie	> 5 m

Antropico	
FORME E PROCESSI	STATO DI ATTIVITÀ
Discarica	
Scarpata	

REGIONE SICILIA
COMUNE DI ACQUEDOLCI
(Città Metropolitana di Messina)



PIANO COMUNALE DI PROTEZIONE CIVILE



ELABORATO:
CARTA GEOMORFOLOGICA **TAV. 13.5**

IL PROGETTISTA PIANO P.C.
ING. ANTONIO RIZZO

IL RESPONSABILE UFFICIO T. e P.C.
ARCH. SALVATORE ETTORE LO CICERO

ASSESSORE PROTEZIONE CIVILE
Dott.ssa NICOLINA PULVIRENTI

IL SINDACO
AVV. ALVARO RIOLO